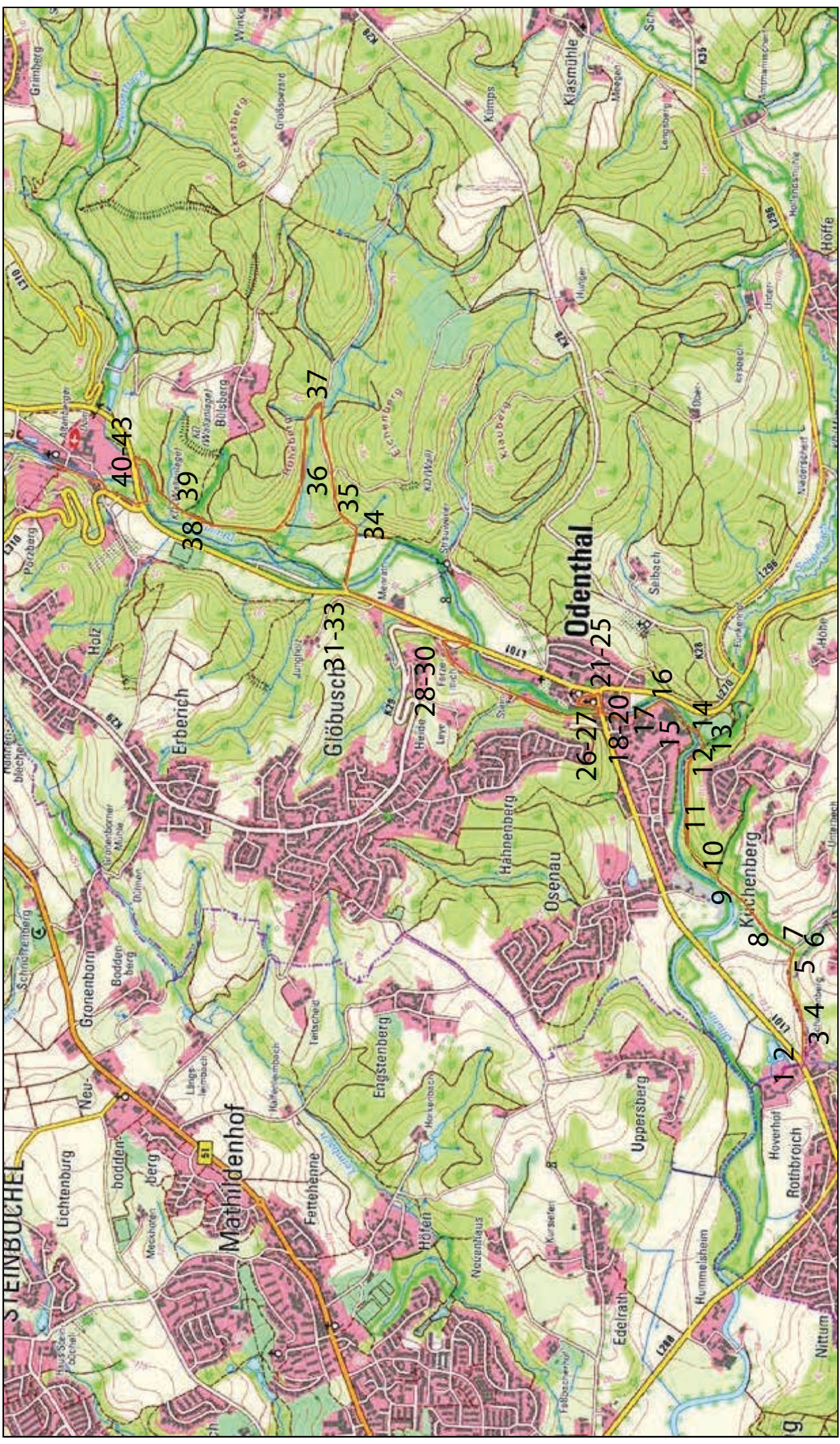


# Altenbergwallfahrt der erzbischöflichen Schulen



## Von Odenthal nach Altenberg

Start in Schildgen  
mit St. Pankratius, Odenthal als erster Station  
(ca. 2,5 + 5 km)



1: 24654



Die Zahlen entsprechen den Nummern der Fotos im Heft.



1.) Kurz vor dem Ortsausgang von Schildgen  
Gasthof Cramer - Bus hält hier oder an der Bus-  
haltestelle (Odenthal-Schildgen, Altenberger-  
Dom-Str. 278)



2.) hinter Bushaltestelle am Schild „Leon“ rechts  
abbiegen



3.) hinter dem roasfarbenen Haus links auf den Feldweg



4.) am Feldrand geradeaus weiter, NICHT dem Fahrweg nach oben rechts folgen!



5.) am Ende des Feldweges rechts auf den Asphaltweg



6.) am Naturschutzgebiet-Schild links



7.) ... und dem Bach folgen



8.) Wir befinden uns auf einem Jakobsweg!



9.) der Bach mündet in die Dhünn, die uns ab jetzt entgegenkommt



10.) unter der Pipeline hindurch (Kopf einziehen, um die Klasse weiter begleiten zu können!) immer am Dhünnufer geradeaus weiter



11.) auch hier am Dhünnufer geradeaus weiter



12.) am Ende rechts hoch auf Pfad mit Drahtseil und blauer Manchette am Beginn





13.) Brücke überqueren und dann links weiter



14.) Dhünn wieder an Brücke links überqueren



15.) nach Brücke rechts weiter an der Dhünn



16.) an nächster Brücke links vorbei



17.) ... und gleich wieder rechts weiter an der Dhünn



18.) an Hauptstraße rechts (Verkehr!)



19.) im Kreisverkehr ersten Fußgängerüberweg links nehmen



20.) nach Überquerung zwischen den beiden weißen Häusern hindurch



21.) über den Parkplatz Richtung Kirche



22.) hier Treffpunkt auf dem grünen Platz




23.) zunächst wieder zurück zu den beiden weißen Häusern und dann aber vorher rechts



24.) am Kapellchen links



25.) zurück zur Hauptstraße und dann rechts über die Brücke



26.) hinter Brücke am Blumenladen wieder rechts



27.) rechts am Blumengeschäft beginnt ein Wanderweg; diesem folgen (führt an mehreren Häuschen vorbei)







28.) am Ende schwierige Gehweg-Situation!  
rechts abbiegen und am besten erst mal rechts  
bleiben...



29.) ... dann die Straße überqueren und die  
Verkehrinsel auf der großen Landstraße neh-  
men



30.) an dieser Verkehrsinsel die gefährliche Straße überqueren und auf dem Rad- und Fußweg Richtung Altenberg gehen



31.) kurz hinter diesem Schild geht es rechts ab



32.) hier nun rechts abbiegen und die Brücke überqueren



33.) hinter der Brücke der rechten Gabelung durch eine Allee folgen



34.) am Ende den Wildpark  
über die Treppe betreten



35.) nach kurzem Anstieg geradeaus



36.) an Gabelung halb links



37.) an Gabelung auf großer Lichtung links



38.) den Park wieder über die Treppe verlassen



39.) hinter Treppe geradeaus



40.) an der Straße links auf Rad- und Fußweg



41.) an der Einmündung über die Verkehrsinsel die Straße überqueren



42.) dem Rad- und Fußweg folgen



43.) am Kiosk vorbei zum Dom